

VERKLARING

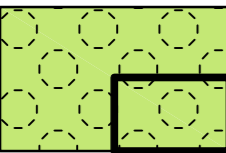
bestemmingen

AGRARISCH GEBIED MET LANDSCHAPSWAARDEN



- I manege toegestaan
- II loonwerkersbedrijf toegestaan
- III groepsaccommodatie toegestaan
- IV boomkwekerij
- V opslag golfbaan toegestaan
- S stacaravan
- T toeristische standplaatsen
- ☆ tweede dienstwoning
- St springterrein

BOS- EN NATUURGEBIED



- B bos met meervoudige doelstellingen
 - a,b,c,d zone 'recreatievoorziening'
 - L zone 'landelijk wonen'
- Bn bos met accent op natuurbehoud
 - Ut zone 'uitzichtoren'
- N natuurgebied
 - zone 'tevens agrarisch gebruik'
 - ij zone 'ijsbaan'
- H houtwal

TERREIN VOOR VERBLIJFSRECREATIE



- R1 (Bilderberg)
- R2 (Oosterbeekse Rijnsoever)
 - jachthaven
- R3 (Lindenhof)
 - toeristische standplaats
- R4 (Kabeljauw)

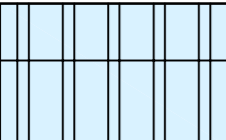
☆ RECREATIEWONING

TERREIN VOOR ACTIEVE RECREATIE

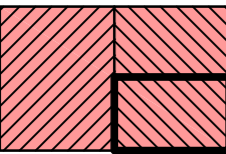


- Ma (1,2) manege
- Sc (1,2,3) scouting
- Sp (1,2,3) sportterrein
- Gb golfbaan
- p parkeerterrein

TERREIN VOOR DAGRECREATIE



WOONDOELEINDEN



bebouwingscategorie:

- a <450 m3
- b 450-600 m3
- c 600-1000 m3
- d >1000 m3
- 2W twee woningen toegestaan
- Kn kantoor toegestaan

WOONWAGENTERREIN (a,b)



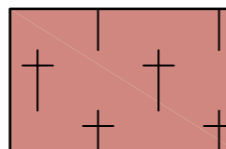
bestemmingen

BEDRIJFSBEBOUWING



- I functioneel aan het buitengebied gebonden niet-agrarische bedrijven
- II bestaande niet-functioneel aan het buitengebied gebonden niet-agrarische bedrijven
 - L landgoed karakter
- III horecabedrijven
- IV openbare nutsvoorzieningen
 - V industriële bedrijven
 - A papierfabriek
 - S steenfabriek
 - LL laad- en losplaats
- * geen bedrijfswoning toegestaan

BEGRAAFPLAATS

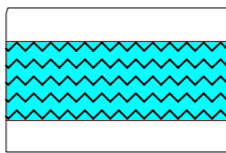


BIJZONDERE DOELEINDEN



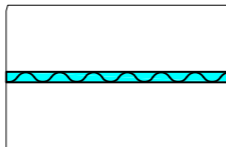
- Bc bezoekerscentrum
- M zorg of maatschappelijk
- Ka kasteel
- Ke kerk
- Kv kerkelijke verenigingsgebouw
- So station voor openbare diensten
- Ve gast- en verpleeginrichting
- Gd gronddepot
- Wm watermolen
- Mu museum

RIVIER




- a aanlegplaats/steiger
- I drijvend leslokaal
- S stuw- en sluiscomplex
- W woonboot



WATERGANG



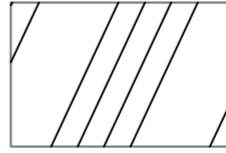

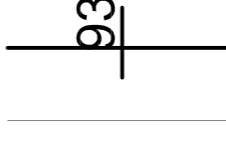

VERKEERSDOELEINDEN



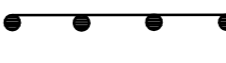
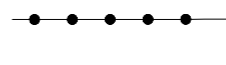
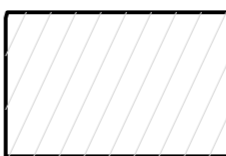
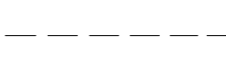
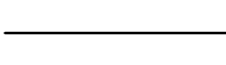


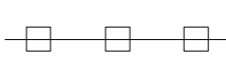


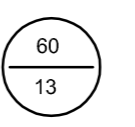
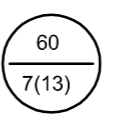
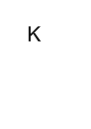

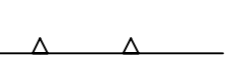


-  rijksweg
-  provinciale weg
-  provinciale weg tevens waterkering

-  overige verharde wegen
-  onverharde wegen
-  spoorweg

zones

-  zone ten behoeve van grondwaterbescherming
-  zone ten behoeve van de waterstaatsdoeleinden
-  zone t.b.v. de bescherming van de telecommunicatie, met max. bouwhoogtes in meters t.o.v. NAP
-  zone als bedoeld in artikel 53 van de Wet geluidhinder

aanduidingen

-  grens van het bestemmingsplan Buitengebied uit 2001
-  grens bestemmingsplan Buitengebied correctieve herziening 2008
-  gebied vallend buiten het bestemmingsplan
-  gemeentegrens
-  bestemmingsgrens tevens bebouwinggrens
-  bebouwinggrens
-  koppelteken aangevende een zelfde (agrarisch) bouwperceel of bestemmingsvlak woondoeleinden
-  aardgasleiding 2",4",6",8" en 12"
-  hoogspanningsleiding (150 kv)
-  riool(pers)leiding
-  maximum bebouwingspercentage maximale hoogte
-  maximum bebouwingspercentage maximale goothoogte (maximale hoogte)
-  karakteristieke en/of cultuurhistorische bebouwing
-  grafheuvel
-  wijzigingsbevoegdheid als bedoeld in artikel 33 lid 1
-  wijzigingsbevoegdheid als bedoeld in artikel 33 lid 2 sub 3 punt 5
-  topografische gegevens



indeling kaartbladen

bestemmingsplan **BUITENGEBIED**
(correctieve) herziening 2008

schaal : 1 : 5000
tekeningnummer : 12204b (blad 5 van 5)
identificatiecode : -
projectnummer : 70418
projectleider : BUJ
tekenaar : ZEB/MEN

laatste wijziging : 17-12-2008
datum ondergrond : -
voorstel : -
ontwerp : -
vaststelling : -
goedkeuring : -

gemeente **RENKUM**

